






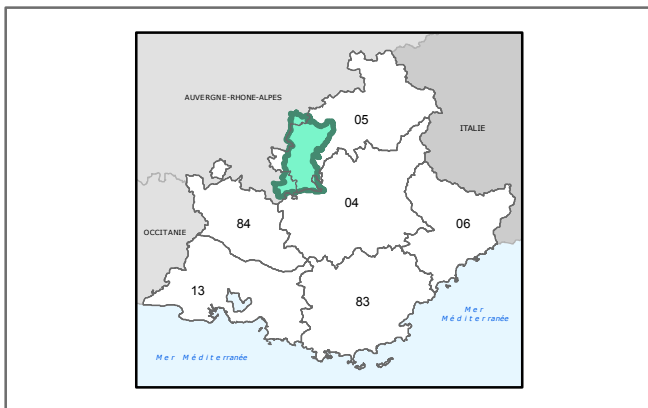
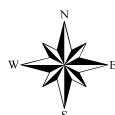


-  Périmètre de la démarche
-  EPCI à fiscalité propre
-  Cours d'eau
-  Plans d'eau (surface >=30ha)
-  Préfecture de département
-  Région PACA
-  Régions ou pays voisins

0 3,5 7 14 Km



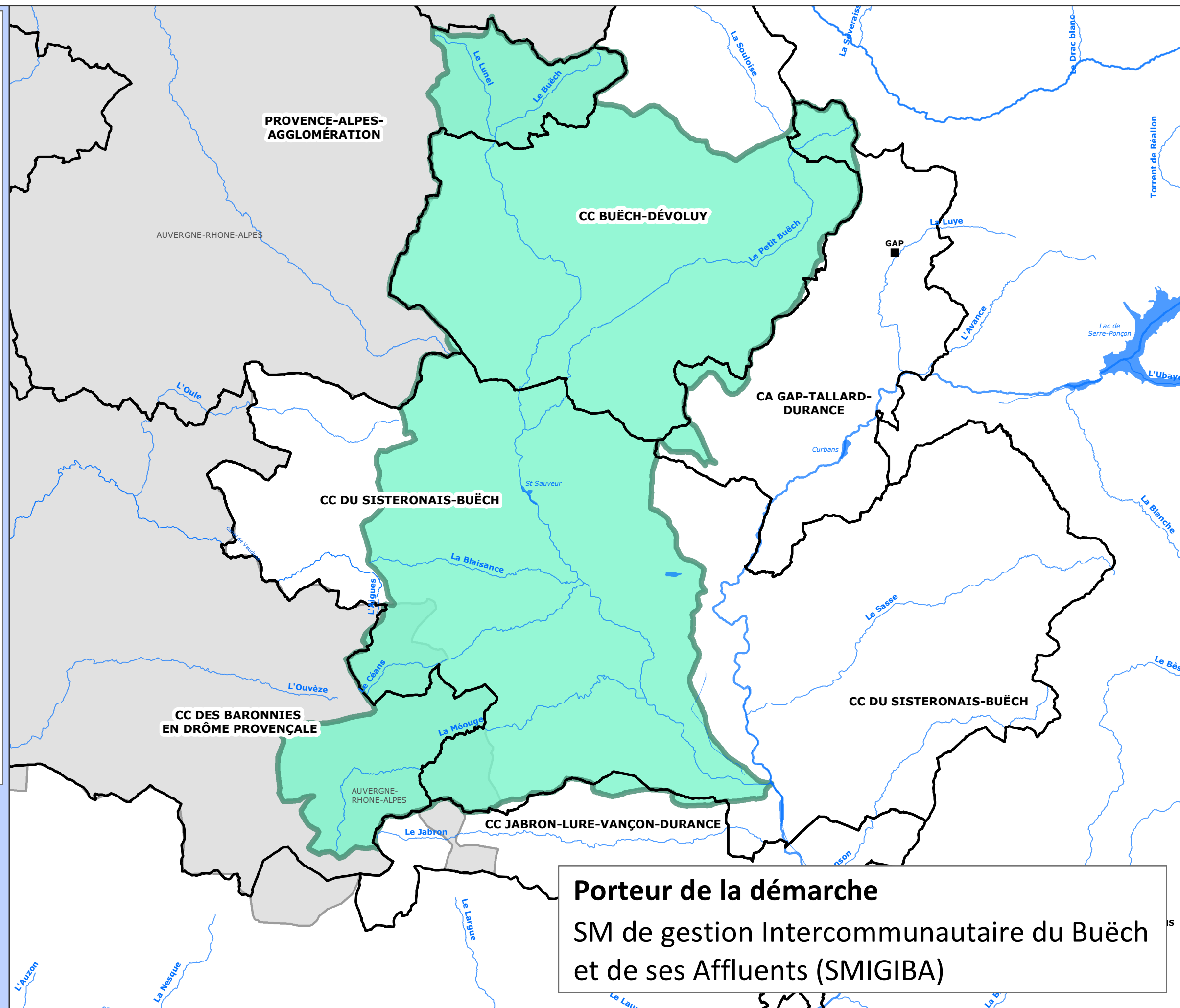
Réseau Régional des Gestionnaires  
de **MILIEUX AQUATIQUES**  
PROVENCE ALPES CÔTE D'AZUR

Source des données : ARPE PACA / GMA

Date de validité : novembre 2018

Fonds de carte : © IGN - BD Carthage v3 - BD Carto ®

Réalisation : ARPE PACA - Novembre 2018



**Porteur de la démarche**  
SM de gestion Intercommunautaire du Buëch  
et de ses Affluents (SMIGIBA)