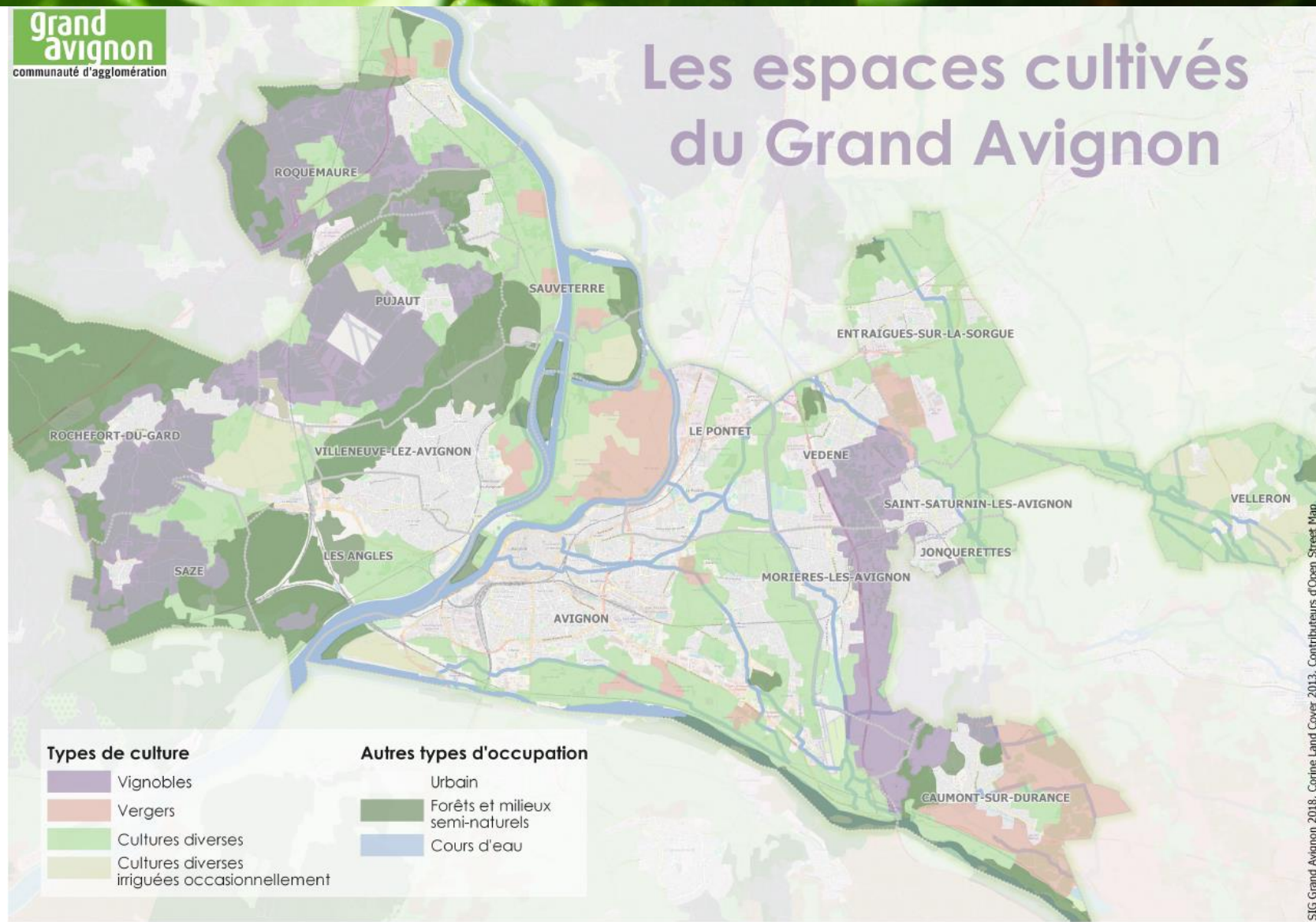


Les Espaces Remarquables du GRAND AVIGNON

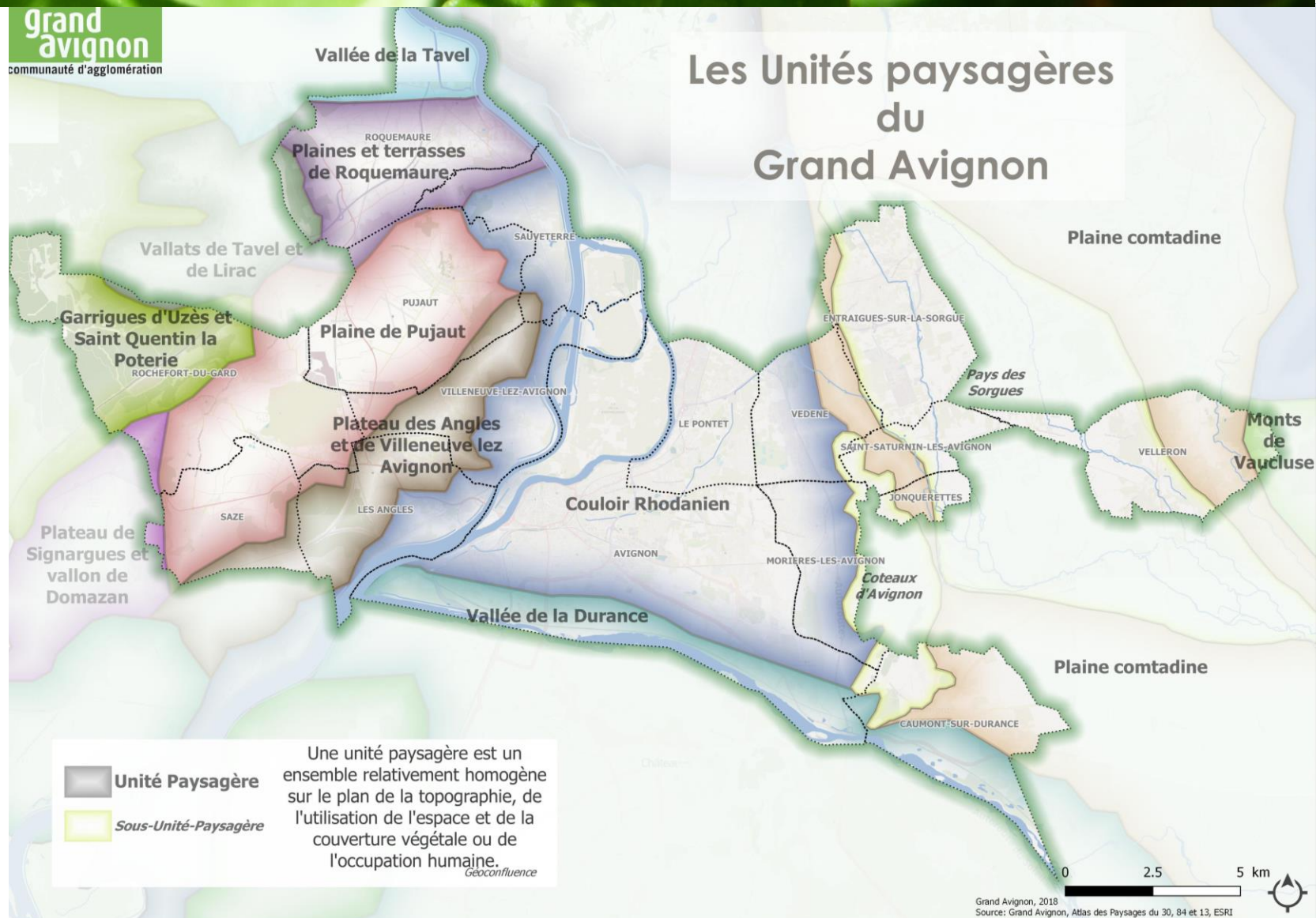
Le territoire du Grand Avignon

- 43% agricoles / 25% forêts et milieux semi-naturels / 25% urbain et 7% d'eau et zones humides



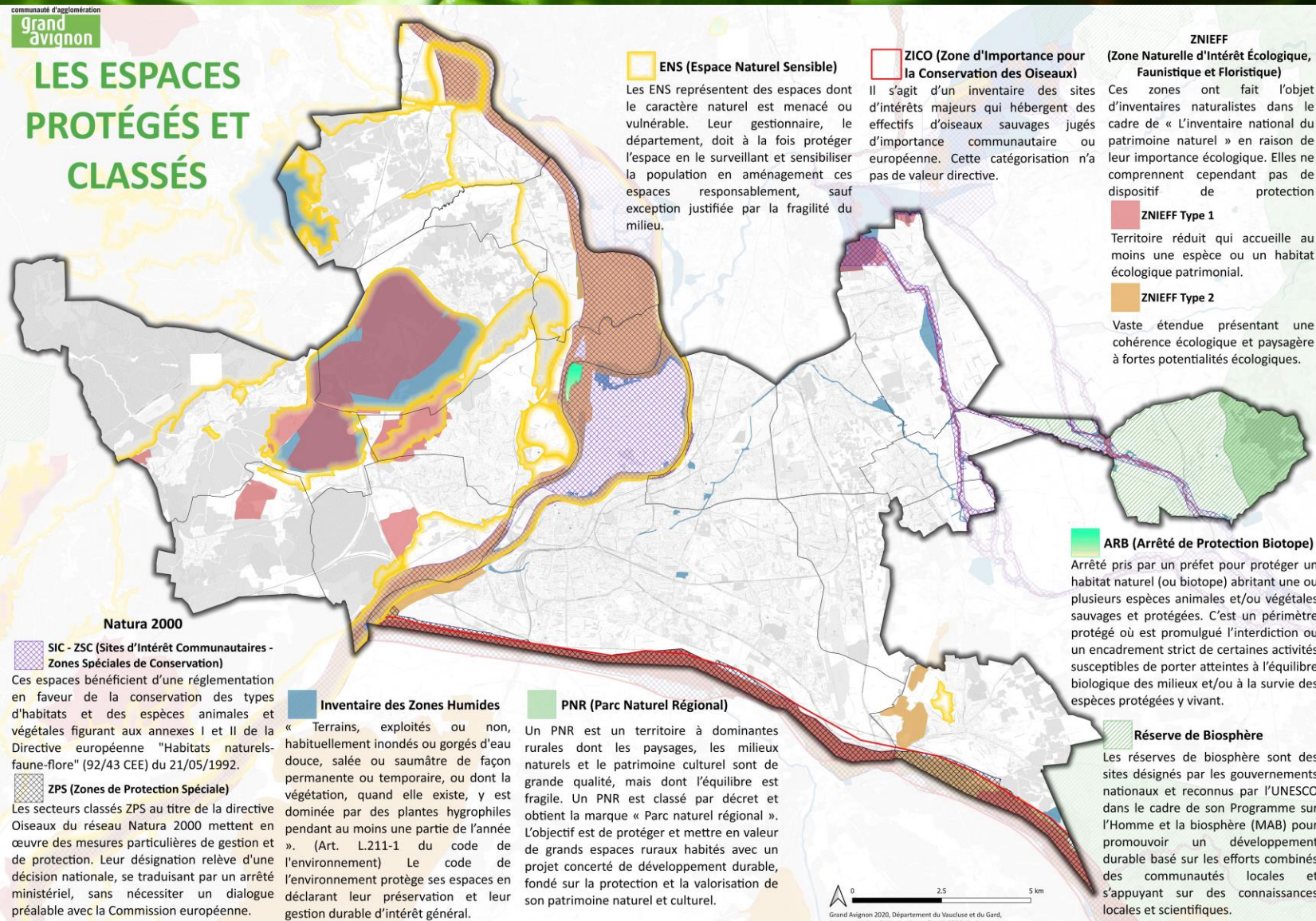
Le territoire du Grand Avignon

- 43% agricoles / 25% forêts et milieux semi-naturels / 25% urbain et 7% d'eau et zones humides
- 11 Unités Paysagère



Le territoire du Grand Avignon

- 43% agricoles / 25% forêts et milieux semi-naturels / 25% urbain et 7% d'eau et zones humides
- 11 Unités Paysagère
- 7 zones protégées, 68 zones humides et 25 zones classées pour leur biodiversité



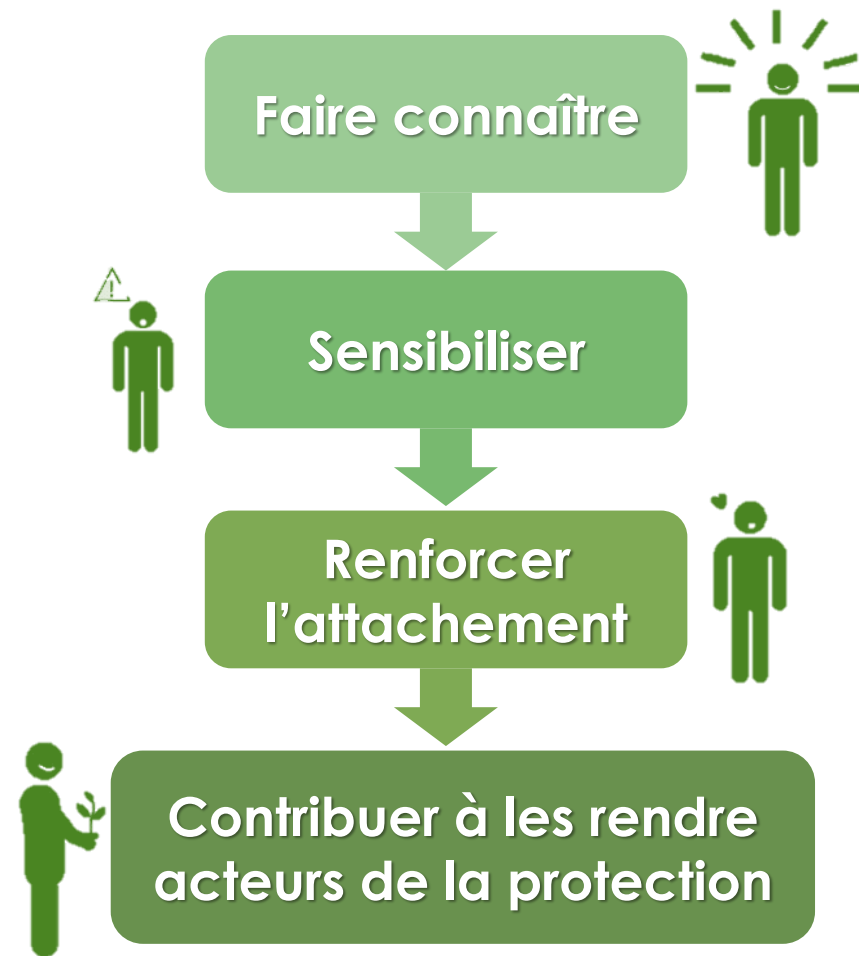
Le territoire du Grand Avignon

- 43% agricoles / 25% forêts et milieux semi-naturels / 25% urbain et 7% d'eau et zones humides
- 11 Unités Paysagère
- 7 zones protégées, 68 zones humides et 25 zones classées pour leur biodiversité
- Plus de 150 espèces protégées au niveau national

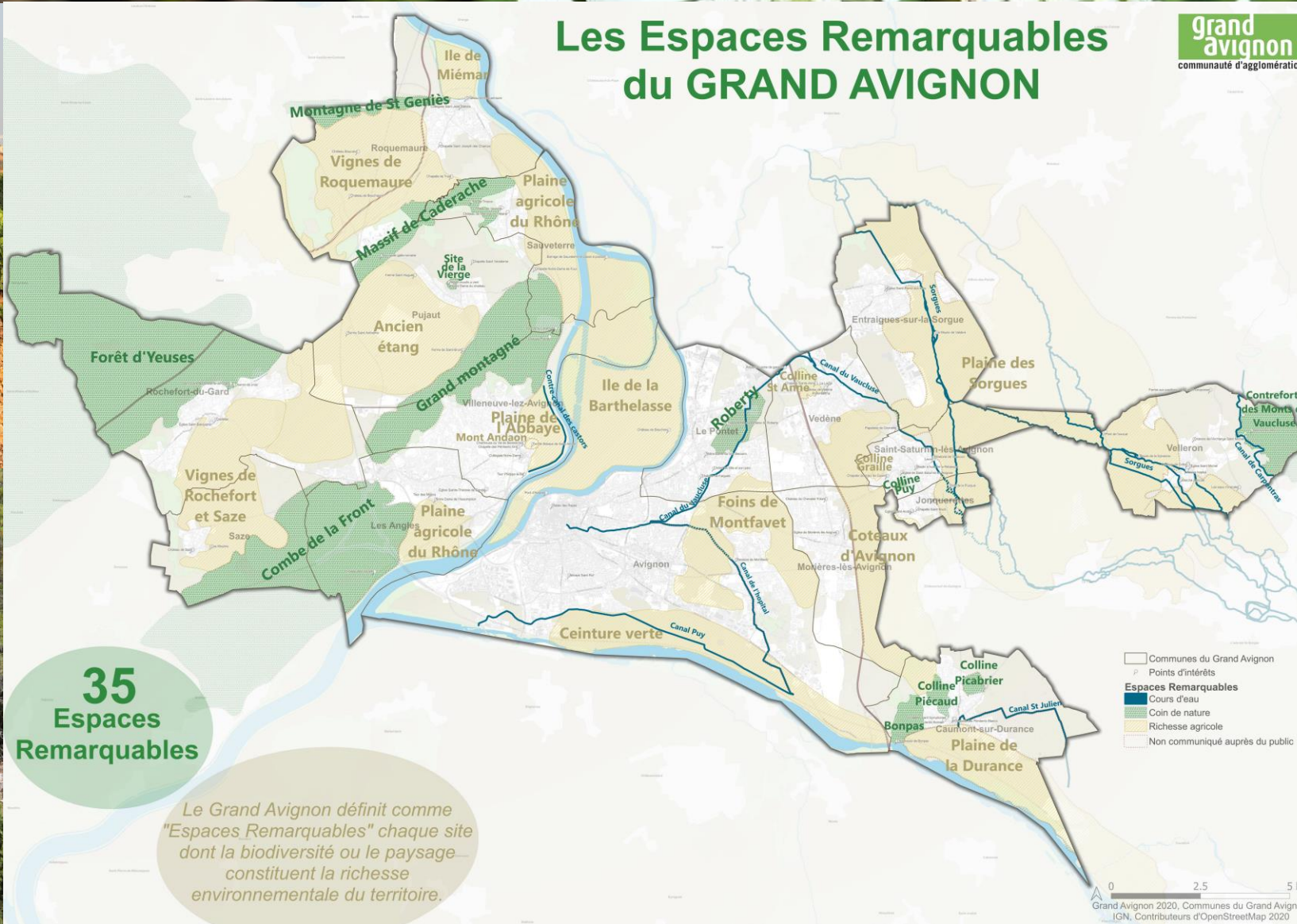


Le projet « Espaces Remarquables »

*Projet de valorisation et de protection
de la nature du Grand Avignon*



Les Espaces Remarquables



35
Espaces
Remarquables

Le Grand Avignon définit comme "Espaces Remarquables" chaque site dont la biodiversité ou le paysage constituent la richesse environnementale du territoire.



La carte en ligne

grand
avignon
communauté d'agglomération

Espaces Remarquables



**Textes
et données
en OpenData**

Explorer




Explorez et (re)découvrez votre territoire !

Le territoire du Grand Avignon regorge d'**Espaces Remarquables** souvent méconnus.

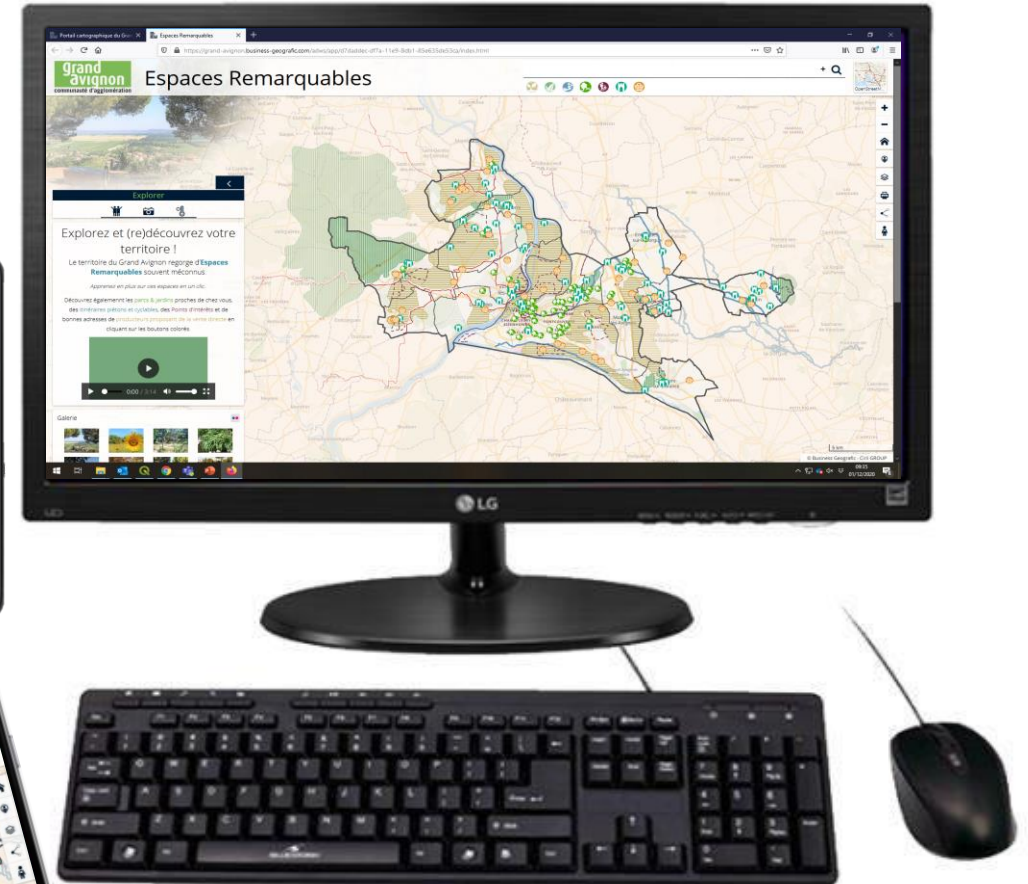
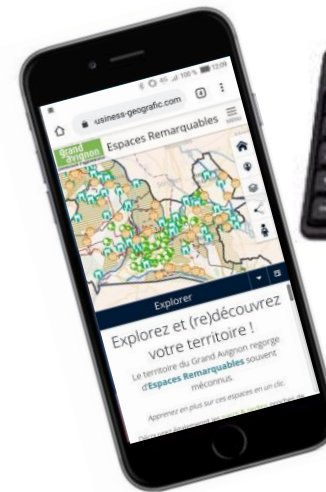
Apprenez en plus sur ces espaces en un clic.

Découvrez également les **parcs & jardins** proches de chez vous, des itinéraires piétons et cyclables, des Points d'Intérêts et de bonnes adresses de **producteurs proposant de la vente directe** en cliquant sur les boutons colorés.



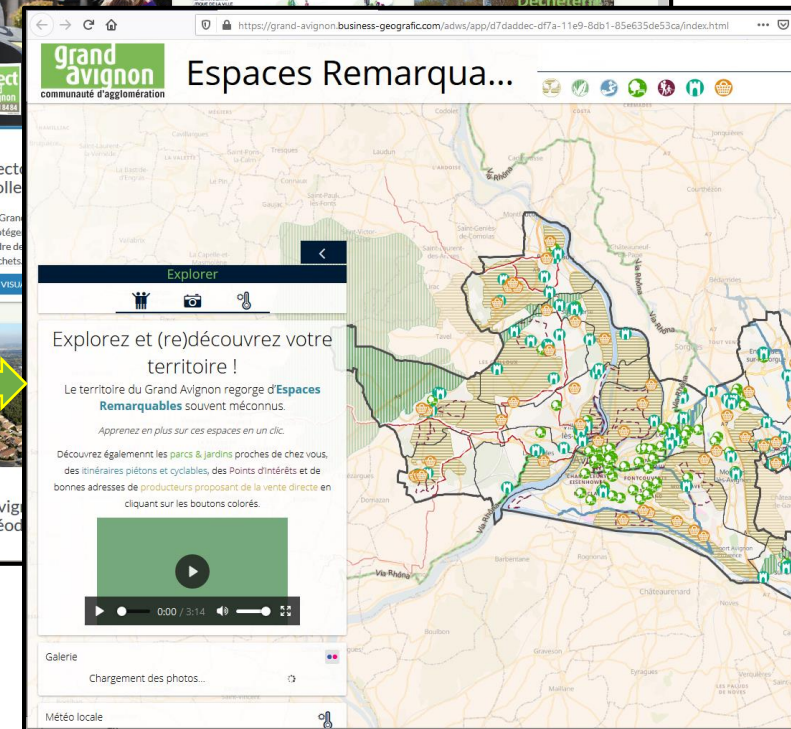
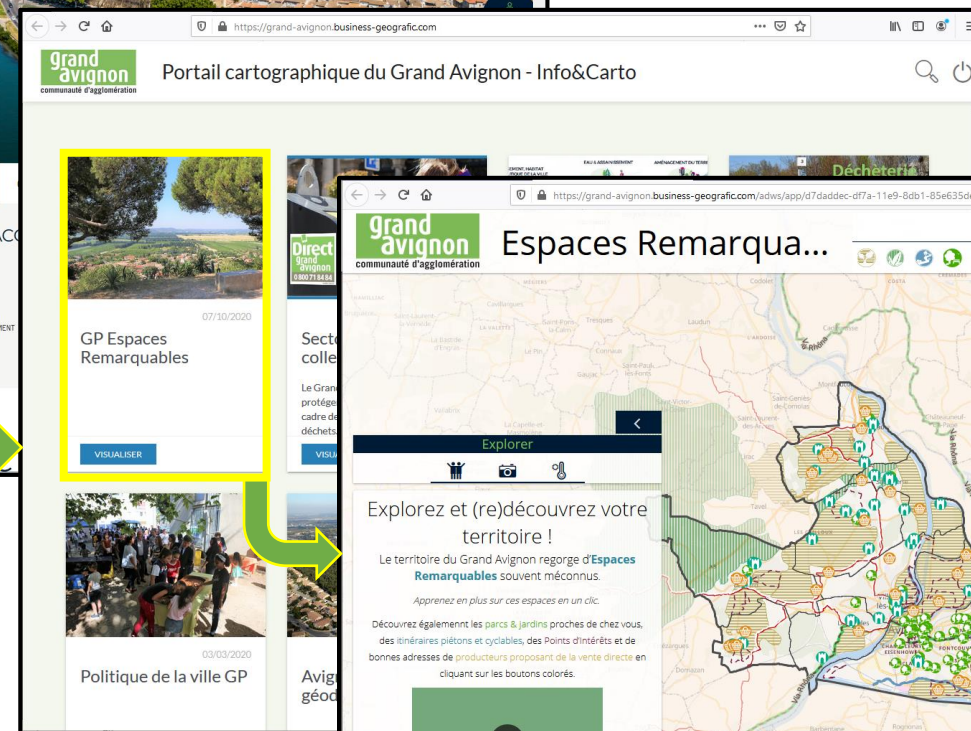
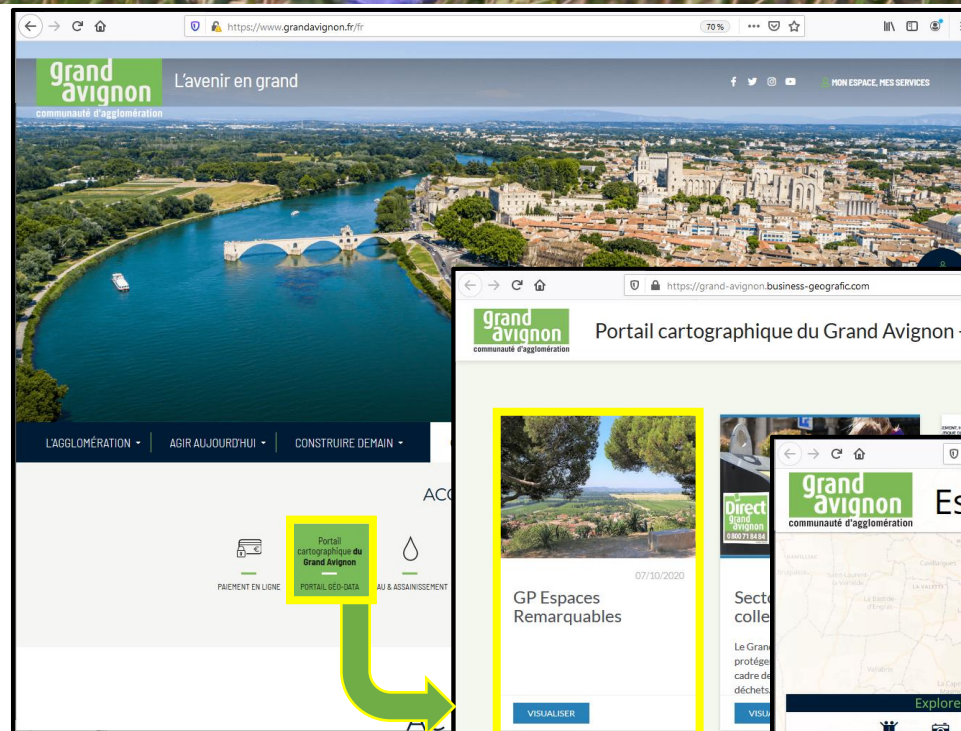
Communication & Valorisation

- https://url.grandavignon.fr/espaces_remarquables




Communication & Valorisation

- https://url.grandavignon.fr/espaces_remarquables
- Site du Grand Avignon



Communication & Valorisation

- https://url.grandavignon.fr/espaces_remarquables
- Site du Grand Avignon
- QRcode dans le MAG' et autres articles (CRIGE, GRAV!)



L'INFORMATION GÉOGRAPHIQUE À VOTRE SERVICE

Le CRIGE, centre de ressources géomatiques en région Provence-Alpes-Côte d'Azur

Retrouvez-nous aux GéoDataDays 2020, the place to be en septembre ! L'événement annuel national sur l'information géographique, organisé par l'Alliégo et Décryptage aura lieu à Montpellier les 15 et 16 septembre. Pour vous inscrire, [suivez ce lien](#) !


Nous avons souhaité mettre en avant dans une Edition Spéciale de la Géoneux, des projets développés par nos membres durant la période de confinement. Cette période a en effet été propice à la mise en place de solutions et outils SIG en lien avec l'épidémie, mais également à la finalisation de projets en cours au service des territoires.

COUP DE PROJECTEUR SUR TROIS PROJETS

À LA DÉCOUVERTE DES ESPACES REMARQUABLES DU GRAND AVIGNON

Le confinement a été l'occasion pour la **Communauté d'Agglomération du Grand Avignon** de finaliser une application recensant ses espaces remarquables, espaces naturels, parcs et jardins, itinéraires de randonnées pédestre et cycliste et les producteurs locaux en vente directe, particulièrement prisés pendant la période. Fruit d'une collaboration entre le service Développement durable et le service Tourisme, l'application a pour objectif de valoriser et faire (re)découvrir les paysages et l'environnement du Grand Avignon. Accompagnée de recommandations sur la préservation de l'environnement et des espèces remarquables, elle offre à la population des idées de sorties nature à proximité de chez elle. La réappropriation du territoire par les habitants constitue un premier pas vers une meilleure préservation de celui-ci ! Découvrez l'application.

Jérôme GOURMELON – Responsable du service SIG du Grand Avignon



Une région carte postale

Des espaces remarquables méconnus

Êtes-vous déjà allé vous balader dans la forêt d'Yeuses, à Rochefort ? Avez-vous déjà gravi la colline Piécaud (et ses 134 mètres d'altitude) à Caumont ? Ou les contreforts des Monts de Vaucluse à Velleron ? En un mot : connaissez-vous vraiment les richesses naturelles du territoire de l'agglomération ? *Le Grand Avignon offre des paysages multiples, mais, bien souvent, les habitants qui ont envie de verdure vont sur la Barthelasse* », remarque **Marine Deruelle**, technicienne du système d'information géographique au Grand Avignon. Si le poumon vert de l'agglomération offre un écrin naturel de premier choix, il existe néanmoins une trentaine d'espaces remarquables supplémentaires. L'agglomération les a recensés sur une carte interactive, où vous pourrez également trouver **70 points d'intérêt, une soixantaine de parcs et jardins et une cinquantaine de producteurs** qui font de la vente directe.

LE + La carte va être prochainement enrichie de 22 points hauts qui offriront des panoramas à couper le souffle sur l'agglomération.


PRATIQUE Carte disponible à partir du lien https://url.grandavignon.fr/espaces_remarquables ou en scannant le QR code



MISSION GRAND AVIGNON

CAP SUR LA DÉCOUVERTE DES ESPACES Remarquables

Explorez les richesses naturelles du Grand Avignon ? Un jeu d'enfant !



À TOI DE JOUER... Vrai ou faux ?

On retrouve ces paysages dans le Grand Avignon...



- Des garrigues
- Des falaises
- La mer
- Des petites cascades
- Des forêts

L'île de Miémas

Parmi les espaces remarquables du Grand Avignon, découvrez l'île de Miémas ! C'est sur cette île que les petits réducteurs en herbe du CAG ont décidé d'implanter un parcours de santé à travers cultures et paysages au bord du feu en 2019. Dans le cadre de la découverte des espaces remarquables du Grand Avignon, ils ont également eu l'occasion de se plonger à 360° dans l'un de ces lieux à l'aide d'un casque de réalité augmentée, lors de leur rencontre avec Jérôme et Marine du service SIG (Système d'Information Géographique) en mai dernier au Grand Avignon. De quoi ne plus savoir où donner de la tête !

L'île de la Barthelasse

As-tu déjà entendu parler de l'histoire des castors ? Au 19^{ème} siècle, le castor a failli disparaître en France à cause de la chasse. La chasse en fût interdite quelques années plus tard. Mais c'est au cœur de l'île de la Barthelasse à Avignon que quelques castors se sont réfugiés et ont survécu. Truc de dingue : c'est sur notre territoire qu'un nouveau chapitre de l'histoire s'est écrit pour les castors.


Communication & Valorisation

- https://url.grandavignon.fr/espaces_remarquables
- Site du Grand Avignon
- QRcode dans le MAG' et autres articles (CRIGE, GRAV!)
- Application 360° en cours de création

